

## Blomstermila 2020 Løypebeskrivelse

Løypa ligger på Strava slik:

<https://www.strava.com/segments/24179393>

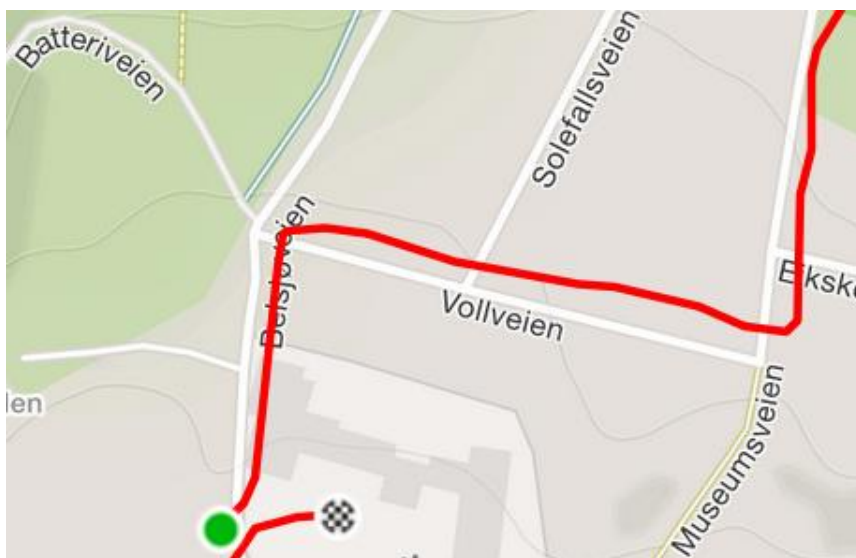


Start ved 100m på Seiersten stadion. Det løpes i delte baner i ca 300 m før ut av stadion.

Strava-segmentet starter ved porten på utsiden av stadion.

Løypa er merket med små diskrete røde piler på asfalten. Bånd og andre merker vil bli hent opp nærmere løpsdagen.

Følg fortauet på stadion-siden av Belsjøveien, kryss over etter Bølgen og inn Vollsveien, deretter opp Museumsveien opp til Frogn Museum.

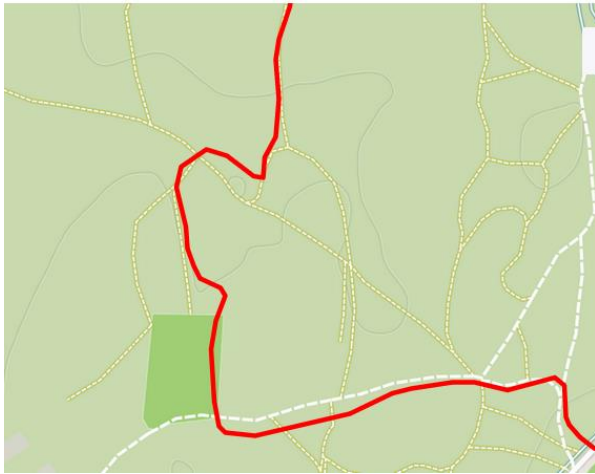


Følg grusveien på museumsområdet rett fram, forbi smia og rundt slik at du kommer ut ved toalettene. En ren kryssing av Belsjøveien og følg den brede grusstien opp til Skansen.

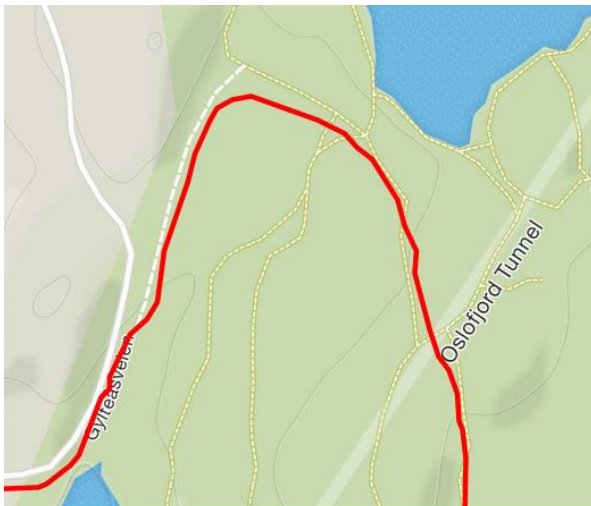


Den røde GPS-streken har her tatt en snarvei, løypa går på stien.

Så går løypa over Skansen og svakt til venstre slik at du kommer bort til hundesletta /fotballsletta. Her går det til høyre og ut stien på høyre side. Hold deretter til venstre forbi lavvoen og til høyre opp stien langs Gloslibekken.



Da kommer du inn på den fine grusveien forbi Kverndammen og Øvredammen.



Vel oppe ved Øvredammen er du på løypas høyeste punkt.

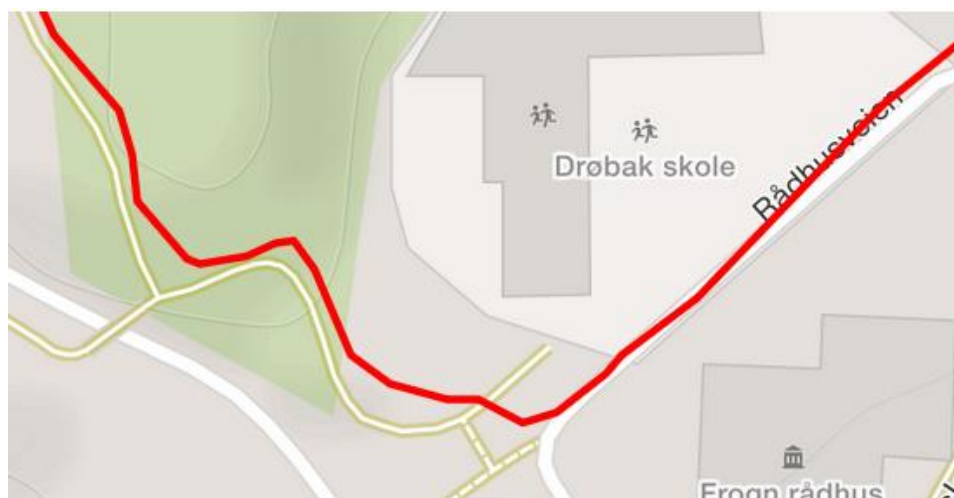
Du tar ned den fine grusveien mot Gylteåsveien og videre ut på asfalten.



Følg Vannverksveien , men ta opp Åsveien og ned Utsikten for å unngå den bratte dumpa i Vannverksveien.

Da kommer du ut og følger Konvallveien videre mot Seiersten.

Så kommer du ned ved Drøbak Skole, løper over skoleplassen og følger fortauet rundt Parkeringen. Følg fortauet til du krysser over til Seiersten Ungdomsskole. Mål er ved Basketballnettet på skoleplassen.



GPS'en tegner litt unøyaktig trase, men du finner nok fram. Se etter små røde piler.

God Tur!